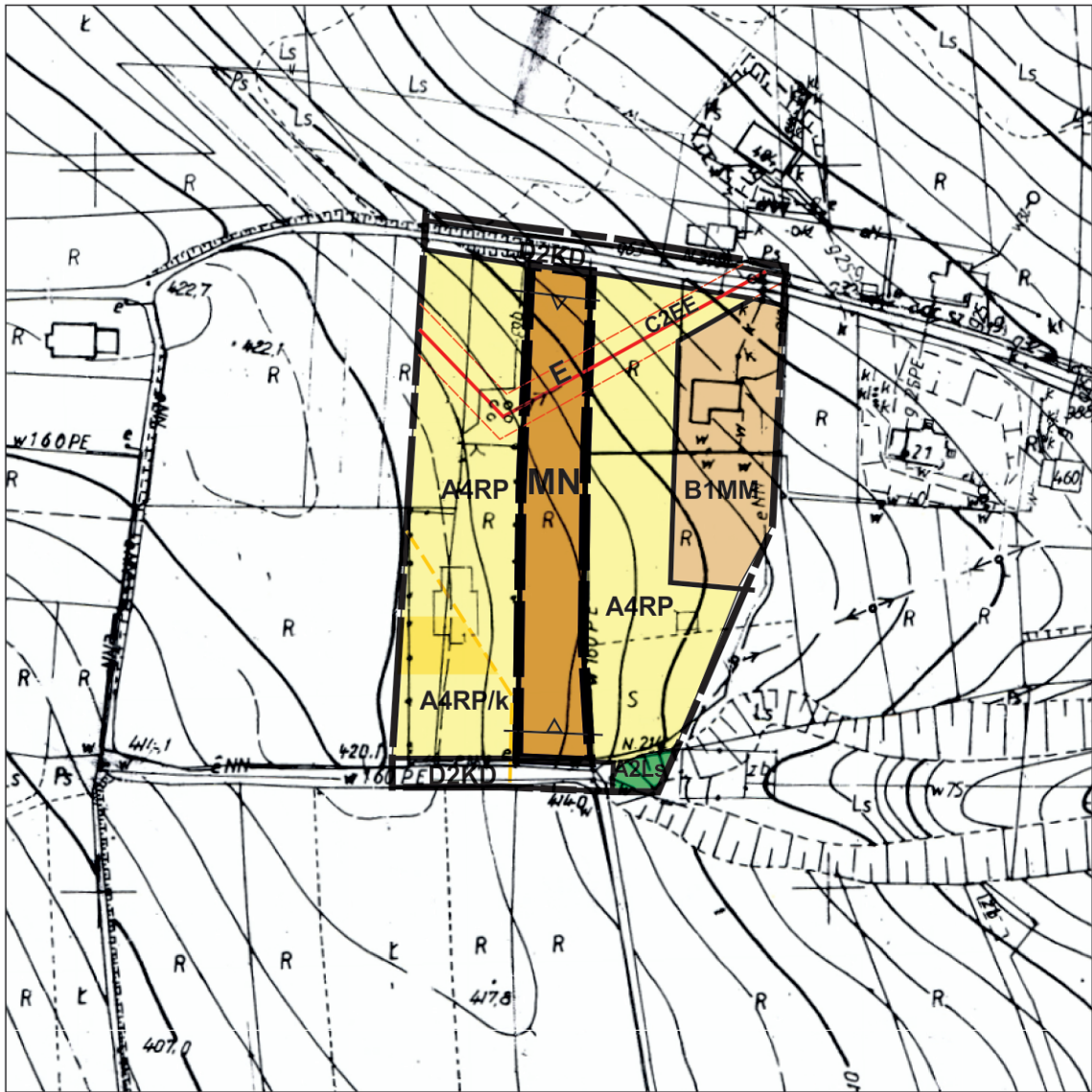



Załącznik Nr 2 do uchwały Nr.....
Rady Gminy Chełmiec z dnia

ZMIANA MIEJSCOWEGO PLANU ZAGOSPODAROWANIA PRZESTRZENNEGO
W GMINIE CHEŁMIEC - wieś Paszyn, część działki nr 1035

RYСУNEK PLANU NR 2



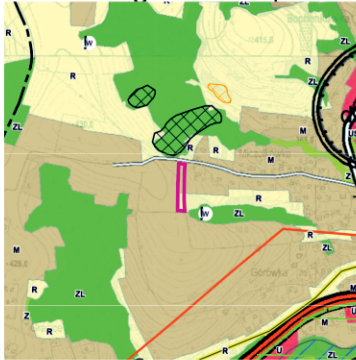
LEGENDA

	Granica analizowanego otoczenia
	Ustalenia wprowadzone zmianą planu
	Granica obszaru objętego zmianą planu
	Linie rozgraniczające tereny o różnym przeznaczeniu lub różnych zasadach zagospodarowania
	Tereny zabudowy mieszkaniowej jednorodzinnej
	Istniejąca linia elektroenergetyczna, napowietrzna średniego napięcia wraz ze strefą techniczną
	Nieprzekraczalne linie zabudowy

Informacja o ustaleniach obowiązujących planów w granicach analizowanego otoczenia (poza zakresem opracowania)

	Linie rozgraniczające tereny o różnym przeznaczeniu
	Tereny osiedleńcze dla realizacji różnych form mieszkalnictwa, usług i rzemiosła
	Tereny leśne
	Tereny rolne
	Istniejąca linia elektroenergetyczna, napowietrzna średniego napięcia wraz ze strefą techniczną
	Tereny drogi publicznej klasy D
	Tereny eksponowane widokowo

Wyrys ze studium uwarunkowań i kierunków zagospodarowania przestrzennego gminy Chełmiec uchwalonego uchwałą nr XV/294/2020 Rady Gminy Chełmiec z dnia 20.01.2020r.



LEGENDA:

	Tereny zabudowy mieszkaniowej
	Tereny rolne
	Obszar objęty zmianą planu

Z uwagi na skalę rysunku Studium dopuszcza się w miejscowych planach zagospodarowania przestrzennego korygowanie do 30 m ostatecznych przebiegów linii rozgraniczających pomiędzy terenami o różnym przeznaczeniu lub różnych zasadach zagospodarowania, w zależności od zaistniałych uwarunkowań i potrzeb, których nie można było przewidzieć na etapie sporządzania studium uwarunkowań i kierunków zagospodarowania przestrzennego.