

1. Opinia ZUDP - Opinia nr 1393/2009 z dnia 01.07.2009
2. Warunki techniczne i ogólne do projektowania, rozbudowy sieci wodociągowej w Kurowie wydane przez ZGKiM w dniu 30.04.2009.
3. Uzgodnienie Wojewódzkiego Urzędu Ochrony Zabytków w Nowym Sączu (OZNS.EN.532-234/09 z dnia 29.07.2009.
4. Uzgodnienie Rzeczoznawcy do spraw zabezpieczeń przeciwpożarowych z dnia 1.09.2009.
5. Uzgodnienie Państwowego Inspektora Sanitarnego w Nowym Sączu - Opinia nr 310109 z dnia 03.11.2009.
6. Uzgodnienie lokalizacji sieci wodociągowej w pasie dróg gminnych - Decyzja z dnia 10.11.2009

sytuacyjno - wysokościowa
do celów projektowych
skala 1:1000

woj. małopolskie
pow. nowosądecki
gm. Chelmiec
obr. Kurów
mapa powstała jako kopia mapy zasadn. 1:2000 i pomiaru uzupełniającego
sekcja mapy zasadniczej nr 173 444 10, 173 444 14, 173 444 15





Przedsiębiorstwo Geodezyjne
"PRACTICUS" Sp. z o.o.
33-300 Nowy Sącz, ul. Naściłkowska 20
tel./fax (018) 441 04 92, 441 08 57
NIP 734-00-24-167

Przedsiębiorstwo Geodezyjne
"PRACTICUS" Sp. z o.o.
mgr inż. geod. Andrzej Majerski
mgr p. geod. inż. 18039

bryg. w st. sp. inż. Antoni Prokop Nr upr. 209/93
 Zgodność projektu z wymaganiami
 ochrony przeciwpożarowej
 bez uwag stwierdzam z uwagami rys
 Augustów dn. 01.03.2000

Uzgodniono pod warunkiem wprowadzenia uwag zawartych
w opinii sanitarniej nr 510/09. BE-N22-420-28.
Państwowego Powiatowego Inspektora Sanitarnego
w Nowym Sączu z dnia 03.11.2009
Nowy Sącz, dnia 03.11.2009 (podpis PPS)

Sieć wodociągowa jest zaprojektowana
nie mniej niż 1 m od granic działek

- proj. sieć wodociągowa
- proj. rura osł. na sieci wodociągowej
- proj. rura osł. na gazociągowej
-  proj. studnia wodomierzowa D=1000 mm
-  proj. zasawa wodociągowa
-  proj. hydrant p. poż.
-  proj. studnia z zaworem redukcyjnym D=1000 mm

Wzrost sieci przekazywania
bez wzr (mępy 1 - 3)

**ZAKŁAD GOSPODARKI
KOMUNALNEJ I MIESZKANIOWEJ**
33-395 CHELMIEC
ul. Papieska 2, tel. 018 443 04 61, w. 27, 28
- 490752163 -

DYREKTOR

mgr Bogumila Aszklar-Jelita

ZESPÓŁ KOORDYNUJĄCY USTYTUOWANIE PROJEKTU
SIEDZI ZEBRO RANGI TERENU W NOWYM SĄCZU

Nm podzielił na art. 7 dot. 10 art. 8 i 9. 1. Umowa z dnia 17 araja s...
Przew. Gac... nie 1 kw. w... (Dz.U.) z 2006r. nr 100, g...
z pełnomoc. em... cz... z... z... z nowelizacją wo...
wprowadzenia zmian z dnia 30 lipca 2006r. o zmianie ustawy - o
budowlane oraz o zmianie niektórych innych ustaw (Dz.U. z 2006r.
nr 165, poz. 1364) oraz z 13 paź. 3 pkt. 1 Regulaminu Organizacyjnego
Starostwa Powiatowego w Nowym Sączu przyjąłgo Wójtów Mi... Mr
27/IV/2006) Rady Powiatu Nowosądzkiego, zgodnie z tytułem Nr
projektowanych sieci szkieletu szkoleń.

rozbudowa wodociągów z przyt...
o obrotu kuracji, garaż Chotmaro

1393/poo9
Z-ca PRZEWODNICZĄCEGO ZESPOŁU
Nowy Sącz, 1.07.2009
Wojciech Jankowiak

STAROSTA NOWOSADECKI!
POMAGAJ GOSPODROU DOKUMENTACJI KRAJOWEJ I
IMORTALIZACJI W NOWYM SĄCZU

W obszarze oznaczonym linią
 powiększonego w terenie aktualizacji treści mapy zasadniczej
 dokumentu potwierdzenia aktywności mapy przyjęto
 do zasobu powiatowego w dniu **10.03.2009**
4064/18/09
 i zrewidujac/powiększ pod nr
 Niniejsza mapa może służyć do celów planistycznych.
 Wykazuje ona obiekty budowlane i wyznaczone granice terenów
 przeznaczonych do zabudowy, wyznaczone granice powiatu
 powiatowego, wyznaczone granice powiatu powiatowego
 powiatowego, wyznaczone granice powiatu powiatowego

ZUS STAROSTA
Wojciech Janczyk
 Radca Powiatowy Główny
 Powiatowy Główny

Przedsiębiorstwo Projektowania i Obsługi Inwestycji "EKOKLIMA" mgr inż. Zdzisław Stanisław Ściegaj		
16-400 Suwałki, ul. Pułaskiego 95/46		
Temat	PROJEKT BUDOWLANO-WYKONAWCZY ROZBUDOWY WODOCIĄGU KURÓW, GM. CHEŁMIEC	zob. PROJEKT BUD.-WYK.
Typ rys.		data
PROJEKT ZAGOSPODAROWANIA		06.05.2009 r.
ZAKŁAD GOSPODARSTW KOMUNALNEJ I MIESZKANIOWEJ W CHEŁMCU		skala
		1:1000
Adres rysunku mgr inż. Zdzisław Stanisław Ściegaj upr. SUW-12/90	Podpis	Nr rys. 3
Opis rysunku mgr inż. Małgorzata Roszkowska SUW-6/90	Podpis	