

# ZAKŁAD GOSPODARKI KOMUNALNEJ I MIESZKANIOWEJ W CHEŁMCU

## REMONT DROGI GMINNEJ „ZBYSZYCE”

### W MIEJSCOWOŚCI KURÓW OPIS TECHNICZNY

#### 1. Podstawa opracowania dokumentacji:

Niniejszą dokumentację opracowano na podstawie:

- mapy sytuacyjnej skala 1:2000
- pomiarów własnych w terenie
- Rozporządzenia Ministra Transportu i Gospodarki Morskiej z dnia 2 marca 1999 r. w sprawie warunków technicznych jakim powinny odpowiadać drogi publiczne i ich usytuowanie (Dz.U.nr 43 poz. 430)

#### 2. Opis stanu istniejącego

Nawierzchnia remontowanego odcinka drogi z uwagi na zniszczenia posiada liczne deformacje podłużne i poprzeczne co powoduje dyskomfort podczas jej użytkowania.

#### 3. Zakres robót

Remont drogi zakłada się w istniejącym pasie drogowym. W ramach remontu założono wymianę nawierzchni drogi z kruszywa na beton asfaltowy o grubości 9 cm na istniejącej podbudowie drogi. Użytkowe i techniczne parametry drogi nie ulegają zmianie.

#### 4. Zasady prowadzenia robót w pasie drogowym

Roboty zostaną przeprowadzone zgodnie z zasadami BHP dla robót drogowych oraz zostanie wykonane oznakowanie zgodnie z Instrukcją Oznakowania.

Sposób wykonywania robót:

System gospodarczy; Zakład Gospodarki Komunalnej i Mieszkaniowej w Chełmcu wykonuje roboty we własnym zakresie.

Remont drogi będzie wykonany zgodnie z warunkami wszystkich gestorów umieszczonych w pasie drogowym sieci.

  
**DYREKTOR**  
mgr Bogumiła Aszklar-Lelito

0+180

0+913

0+000

2BYSSZYCE

184/1

184/2

377

376

378

44

32

36

37

38/9

38/10

38/11

38/12

38/13

38/14

38/15

38/16

38/17

39/1

39/2

39/3

39/4

39/5

39/6

40

41

42

43

44

45

46

47

48

49

50

51

52

53

54

55

56

57

58

59

60

61

62

63

64

65

66

67

68

69

70

71

72

73

74

75

76

77

78

79

80

81

82

83

84

85

86

87

88

89

90

91

92

93

94

95

96

97

98

99

100

101

102

103

104

105

106

107

108

109

110

111

112

113

114

115

116

117

118

119

120

121

122

123

124

125

126

127

128

129

130

131

132

133

134

135

136

137

138

139

140

141

142

143

144

145

146

147

148

149

150

151

152

153

154

155

156

157

158

159

160

161

162

163

164

165

166

167

168

169

170

171

172

173

174

175

176

177

178

179

180

181

182

183

184

185

186

187

188

189

190

191

192

193

194

195

196

197

198

199

200

201

202

203

204

205

206

207

208

209

210

211

212

213

214

215

216

217

218

219

220

221

222

223

224

225

226

227

228

229

230

231

232

233

234

235

236

237

238

239

240

241

242

243

244

245

246

247

248

249

250

251

252

253

254

255

256

257

258

259

260

261

262

263

264

265

266

267

268

269

270

271

272

273

274

275

276

277

278

279

280

281

282

283

284

285

286

287

288

289

290

291

292

293

294

295

296

297

298

299

300

301

302

303

304

305

306

307

308

309

310

311

312

313

314

315

316

317

318

319

320

321

322

323

324

325

326

327

328

329

330

331

332

333

334

335

336

337

338

339

340

341

342

343

344

345

346

347

348

349

350

351

352

353

354

355

356

357

358

359

360

361

362

363

364

365

366

367

368

369

370

371

372

373

374

375

376

377

378

379

380

381

382

383

384

385

386

387

388

389

390

391

392

393

394

395

396

397

398

399

400

401

402

403

404

405

406

407

408

409

410

411

412

413

414

415

416

417

418

419

420

421

422

423

424

425

426

427

428

429

430

431

432

433

434

435

436

437

438

439

440

441

442

443

444

445

446

447

448

449

450

451

452

453

454

455

456

457

458

459

460

461

462

463

464

465

466

467

468

469

470

471

472

473

474

475

476

477

478

479

480

481

482

483

484

485

486

487

488

489

490

491

492

493

494

495

496

497

498

499

500

501

502

503

504

505

506

507

508

509

510

511

512

513

514

515

516

<

1847  
Dział Zarządzania Zasobami Sieci Kraków  
ul. Daunia 66, 30-629 Kraków

Uzgodniono projekt remontu drogi  
główniej kwater "Zboryce" ukm 0+000 do 0+677  
z ul. 20-go Stycznia.

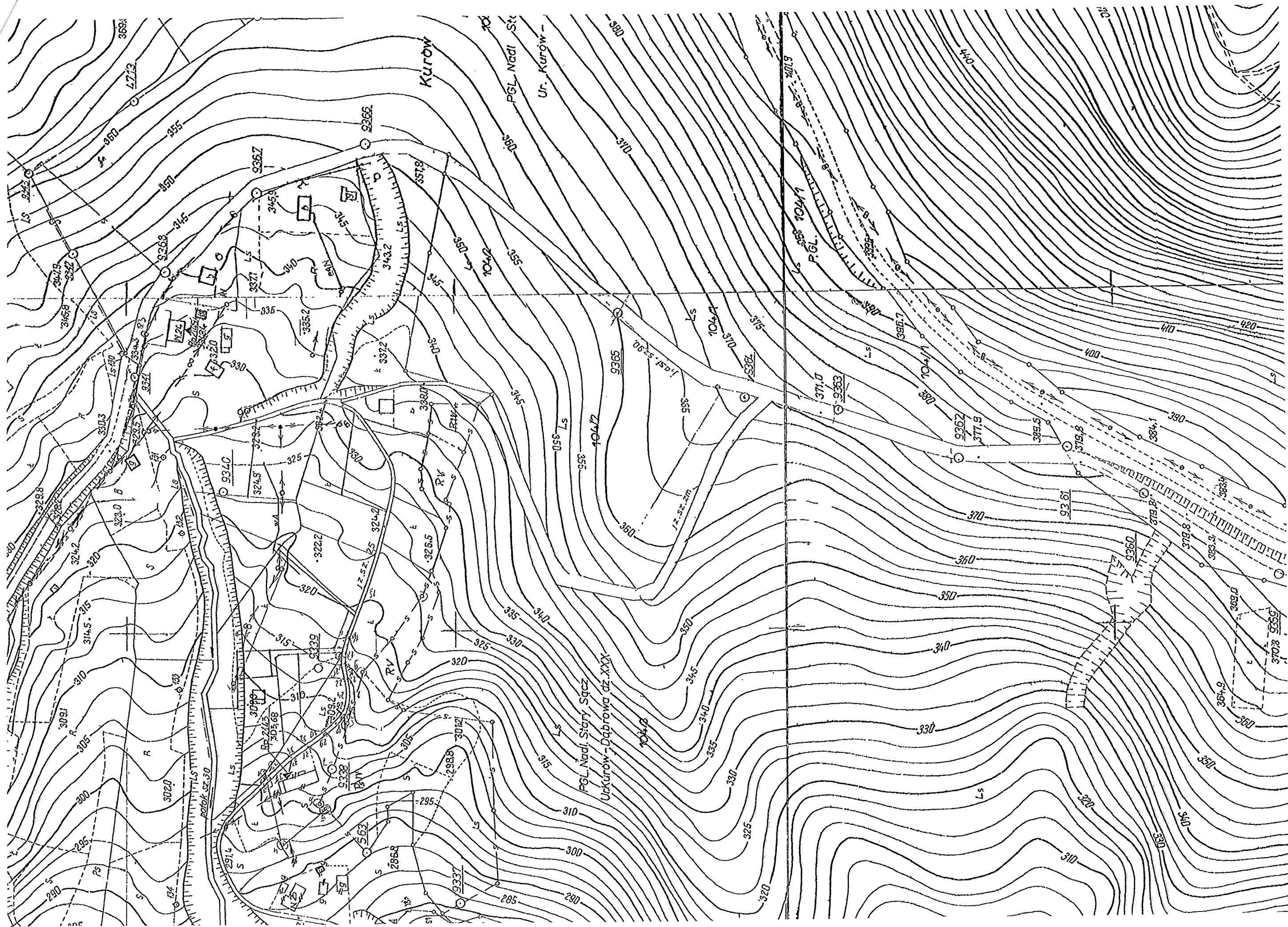
1. W projekcie budowy i rob. ziem. i t.  
budowy przebudowy na koszt Inwestora.

15.11.2011

Leszek C  
Stanisław

Starszy Specjalista  
ds. Zarządzania Zasobami Sieci

16.11.2011



Karpacka Spółka Gazownictwa Sp. z o.o.  
Oddział Zakład Gazowniczy w Jasle  
ul. Floriańska 112, 38-200 Jasło  
tel. 013 446 20 15 do 18, fax 013 446 32 46

**Rejon Dystrybucji Gazu Nowy Sącz**

ul. Lwowska 105, 33-300 Nowy Sącz  
tel. (18) 449 95 00 (centrala)  
fax (18) 449 95 01  
res.nowy.sacz@jaslo.ksg.pl

**Zakład Gospodarki Komunalnej i  
Mieszkaniowej**

ul. Papieska 2  
33-395 Chelmiec

Wasz znak:


Nasz znak: KSGVI/RDG/649/68b/1367  11


Nowy Sącz, 16.11.2011

Dot.: uzgodnienia modernizacji dróg gminnych.

W odpowiedzi na Państwa pismo z dnia 16.11.2011 w sprawie j.w. Karpacka Spółka  
Gazownictwa Sp. zo. o , Oddział - Zakład Gazowniczy w Jasle, Rejon Dystrybucji  
Gazu Nowy Sącz uzgadnia bez uwag niżej wymienione drogi:

1.Kurów-Zbyszyce km (0+000 do 0+677)

  
**ZASTĘPCA KIEROWNIKA**  
**Rejon Dystrybucji Gazu Nowy Sącz**

  
Krzysztof Koncewicz

.....  
Podpis i pieczęć  
osoby uzgadniającej



ZAKŁAD GOSPODARKI  
KOMUNALNEJ I MIESZKANIOWEJ  
33-395 CHELMIEC  
ul. Papieska 2, tel. 018 443 04 61, w. 27, 28  
- 490752163 -

.....  
/imię i nazwisko inwestora/  
.....

.....  
/numer rejestru właściwego organu/  
.....

.....  
/adres/  
.....

**Starostwo Powiatowe w Nowym Sączu**  
**ul. Strzelecka 1**  
**Wydział Geodezji i Budownictwa**



### Z G Ł O S Z E N I E

#### o zamiarze budowy oraz wykonania robót budowlanych

Zgodnie z art. 30 ust. 1 ustawy z dnia 07.07 1994 r. Prawo budowlane ( tekst jednolity: Dz.  
U. z 2006r. Nr 156, poz. 1118 ) zgłaszam o zamiarze budowy oraz wykonania robót budowlanych:

1. Miejsce wykonania robót: numer działki(działek): **208, 377, 378** obręb ewidencyjny:  
**Kurów** jednostka ewidencyjna **Chelmiec**.

2. Rodzaj i zakres robót:

*Remont drogi zgodnie z załączonym opisem technicznym*

3. Sposób wykonywania robót:

*Określony w opisie technicznym*

4. Planowany termin rozpoczęcia robót:

/najwcześniej 30 dni od daty zgłoszenia do Urzędu/

.....  
**2011 -12- 16**  
.....  
/dzień - miesiąc - rok/

DYREKTOR

**2011 -11- 16** *mgr Bogusława Aszklar-Lelito*  
.....  
/data i podpis inwestora-wnioskodawcy/

Do zgłoszenia dołączam:

1. oświadczenie o posiadanym prawie do dysponowania nieruchomością na cele budowlane,
2. rysunki (odpowiednie szkice, rysunki – mapka ewidencyjne z oznaczeniem obiektu)\*,
3. pozwolenia wymagane odpowiednimi przepisami\*,
4. projekt zagospodarowania działki lub terenu wraz z opisem technicznym instalacji wykonany przez projektanta posiadającego odpowiednie uprawnienia budowlane\*

\*niepotrzebne skreślić

**Oświadczenie o posiadanym prawie do dysponowania nieruchomością na cele budowlane**

Ja, niżej podpisany(a) ..... *BOGUMIŁA ASZKLAR-LELITO* .....

1) imię i nazwisko osoby ubiegającej się o wydanie pozwolenia na budowę albo osoby umocowanej do złożenia oświadczenia w imieniu osoby prawnej ubiegającej się o wydanie pozwolenia na budowę) legitymujący(a) się ..... *AIK 647676 wydany przez Wójta Gminy Chełmiec* .....

(nr dowodu osobistego lub innego dokumentu stwierdzającego tożsamość i nazwa organu wydającego)  
urodzony(a) ..... *03.03.1963* ..... w ..... *KROSNO* .....

(data) (miejsce)

zamieszkały(a) ..... *Biczyce Dolne 82* ..... *33-395 Chełmiec* .....

po zapoznaniu się z art. 32 ust. 4 pkt 2 ustawy z dnia 7 lipca 1994 r. – Prawo budowlane ( tekst jednolity: Dz. U. z 2006r. Nr 156, poz. 1118 ),

oświadczam, że posiadam prawo do dysponowania nieruchomością oznaczoną w ewidencji gruntów i budynków jako działka(i) : nr **208, 377, 378**

w obrębie ewidencyjnym **Kurów** w jednostce ewidencyjnej **Chełmiec**  
na cele budowlane, wynikające z tytułu :

1) własności,

2) współwłasności.....

(wskazanie współwłaścicieli – imię, nazwisko lub nazwa oraz adres)

oraz zgodę wszystkich współwłaścicieli na wykonanie robót budowlanych objętych wnioskiem o pozwolenie na budowę z dnia

.....  
3) użytkowania wieczystego

.....  
4) trwałego zarządu2)

.....  
5) ograniczonego prawa rzeczowego2)

6) stosunku zobowiązaniowego, przewidującego uprawnienie do wykonywania robót i obiektów Budowlanych2)-**Gmina Chełmiec**

wynikające z następujących dokumentów potwierdzających powyższe prawo do dysponowania nieruchomością na cele budowlane3) - pisemna zgoda wyżej wymienionego właściciela z dnia 12.03.2010

7).....  
(inne)

Oświadczam, że posiadam pełnomocnictwo z dnia .....do reprezentowania osoby

Prawnej ..... upoważniające mnie

(nazwa i adres osoby prawnej)

do złożenia oświadczenia o posiadanym prawie do dysponowania nieruchomością na cele budowlane imieniu osoby prawnej. Pełnomocnictwo przedstawiam w załączeniu. 4)

Świadomy odpowiedzialności karnej za podanie w niniejszym oświadczeniu nieprawdy, zgodnie z art. 233 Kodeksu

Karnego, potwierdzam własnoręcznym podpisem prawdziwość danych zamieszczonych powyżej.

Chełmiec **2011 -11- 16**

(miejscowość, data)

.....  
*mgr Bogumiła Aszklar-Lelito*  
(podpis(y))

1) Jeżeli oświadczenie składa więcej niż jedna osoba, należy wpisać wszystkie osoby składające oświadczenie oraz ich dane.

2) Należy wskazać właściciela nieruchomości.

3) Należy wskazać dokument, z którego wynika tytuł do dysponowania nieruchomością na cele budowlane.

4) Dotyczy wyłącznie osób posiadających pełnomocnictwo do reprezentowania osób prawnych