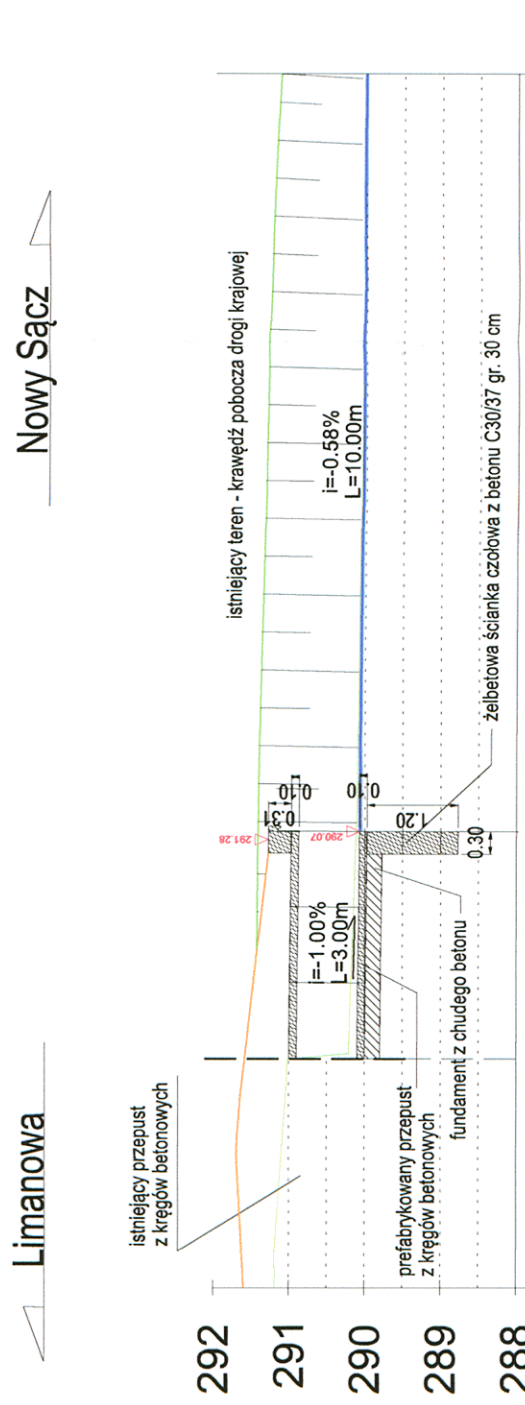


Nazwa Obiektu: <b>Przebudowa drogi gminnej nr 143, 217, 180 w miejscowości</b> <b>Błoczycze Dolne gmina Chęścianiec.</b>		Adres Obiektu: <b>Błoczycze Dolne</b> <b>Gmina Chęścianiec</b> <b>ul. Papieża 2, 33-395 Chęścianiec</b>		Przedmiot Rysunku: <b>PROFIL PODUŻYNY PRZEPUSTÓW</b> <b>POD DROGĄ GMINNĄ</b>		Projektant: _____ mgr inż. _____ Robert Waniś/ nr ewid.343/2002		Współpraca: _____ Inż. Krzysztof Waniś/ Sławomir Zajac	
Skala: <b>1:100</b>		Nr Krys: <b>05</b>		Data: _____ PRAZDZIERNIK 2012		Operowanie: _____ PROJEKT WYKONANIE		Wzrost Projektu: _____ F.U.H. RENOMA Krzysztof Waniś/ ul. Słowacka 9 34-440 Kiszczoniec tel:693-468-132 <a href="mailto:biuro.renoma@gmail.com">biuro.renoma@gmail.com</a>	

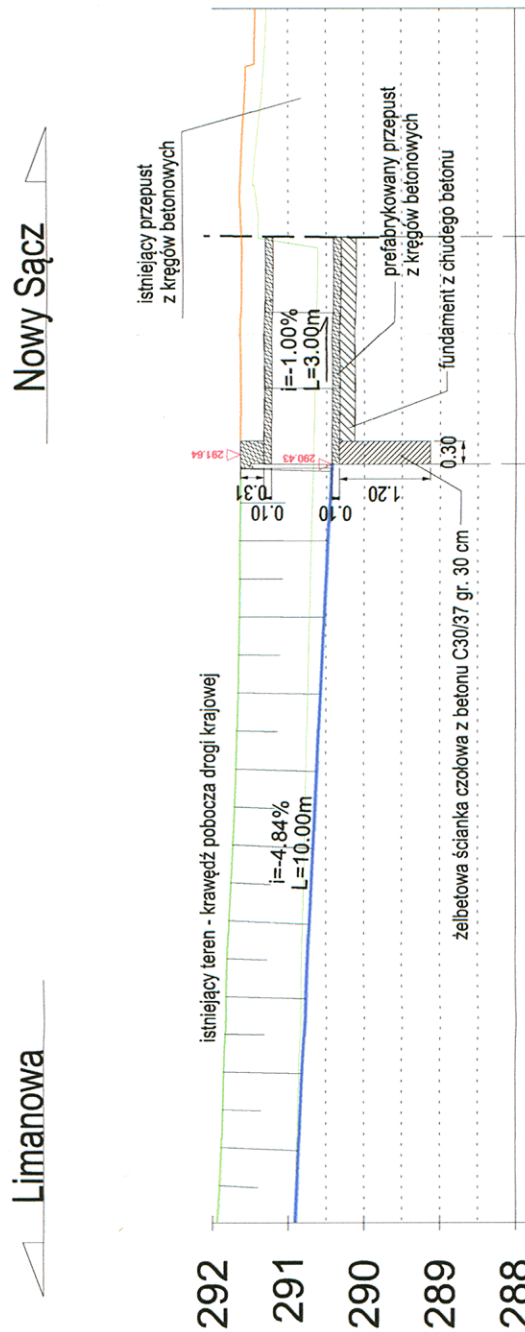
PROFIL PODŁUŻNY PRZEPUSTU  
przekrój C-C, odcinek południowy, dr nr 217  
SKALA 1:100



0+016.00	0.06		0+016.00
290.01	0.06		290.01
0+006.00	0.05		0+006.00
290.07	0.05		290.12
0+003.00	0.91		0+003.00
290.10	0.91		291.02 291.01
0+000.00			291.19

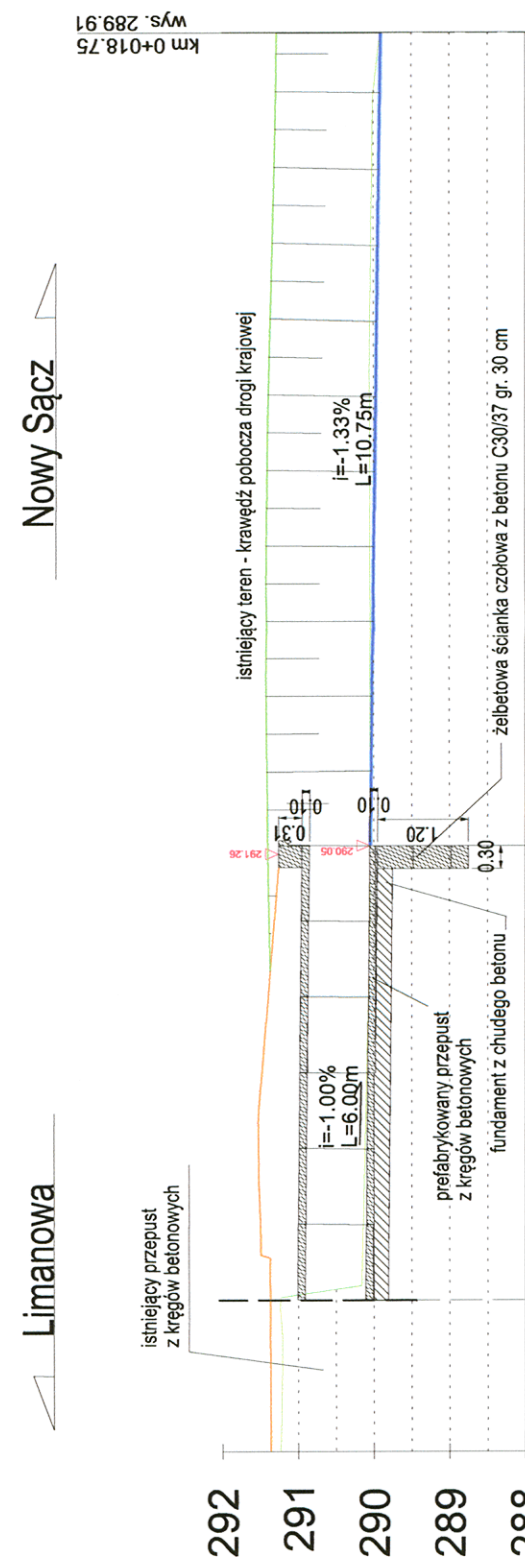
Rzędne niwelety
Rzędne terenu:
Proste i łuki poziome:
Spadki i łuki pionowe:
Wykop:
Nasyp:
Kilometraż:

PROFIL PODŁUŻNY PRZEPUSTU  
przekrój B-B, odcinek południowy, dr nr 217  
SKALA 1:100

[illegible]

Rzędne niwelety
Rzędne terenu:
Proste i łuki poziome:
Spadki i łuki pionowe:
Wykop:
Nasyp:
Kilometraż:

PROFIL PODŁUŻNY PRZEPUSTU  
przekrój A-A, odcinek północny, dr nr 143  
SKALA 1:100



Station	Profile	Grade (%)	Length (m)	Station	Profile	Grade (%)	Length (m)	Station	Profile	Grade (%)	Length (m)
0+000.00	291.36		L=2.00m	0+002.00	291.37		L=9.00m	0+008.00	290.15		L=10.75m
0+002.00	290.11			0+010.00	289.91			0+018.75	289.91		

Różne niwelety
Różne terenu:
Proste i łuki poziome:
Spadki i łuki pionowe:
Wykop:
Nasyp:
Kilometraż:

## LEGENDA:

- proj. niweleta rowu  
teren istniejący  
teren projektowany