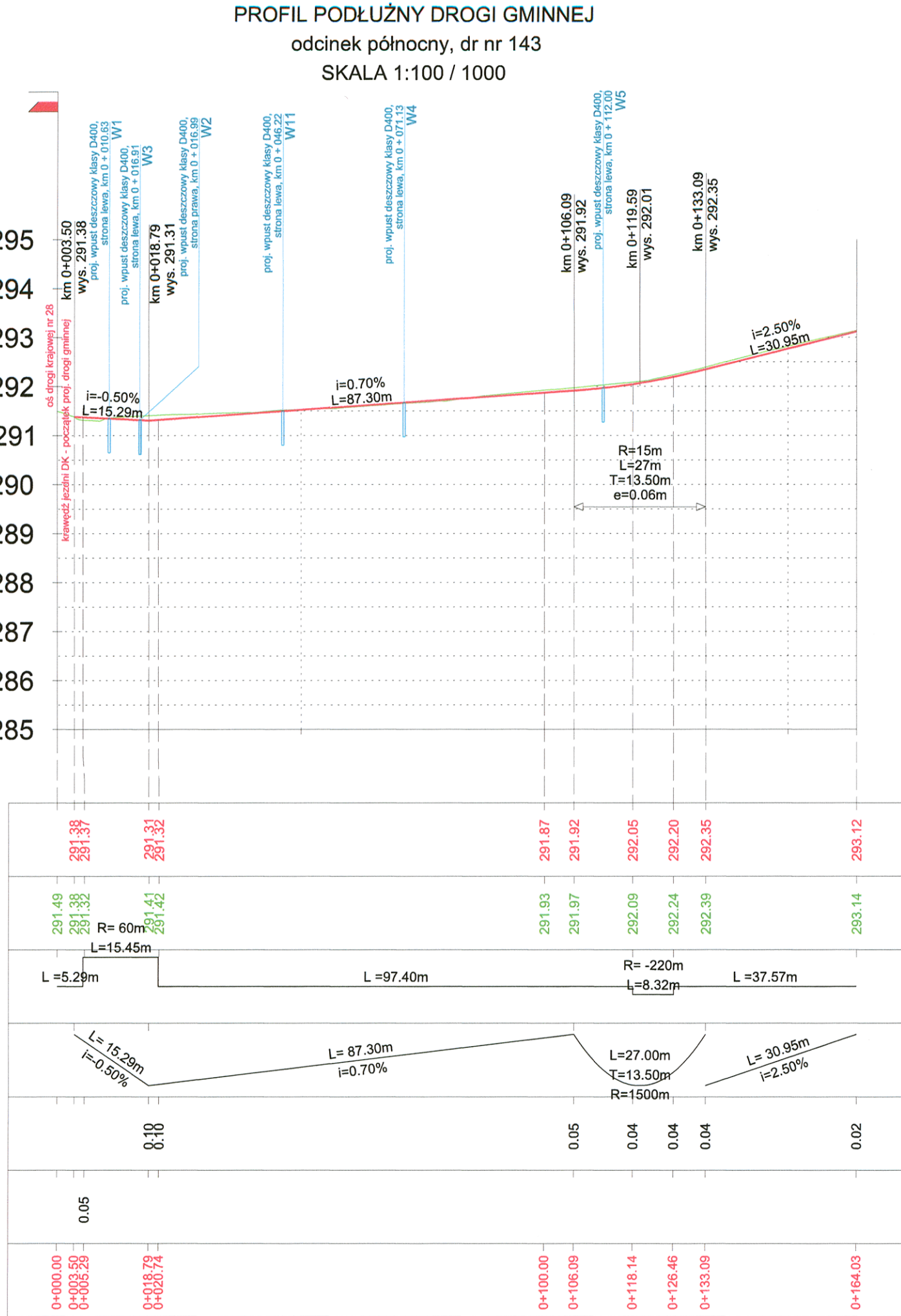


LEGENDA:

- proj. niweleta jezdni
- teren istniejący

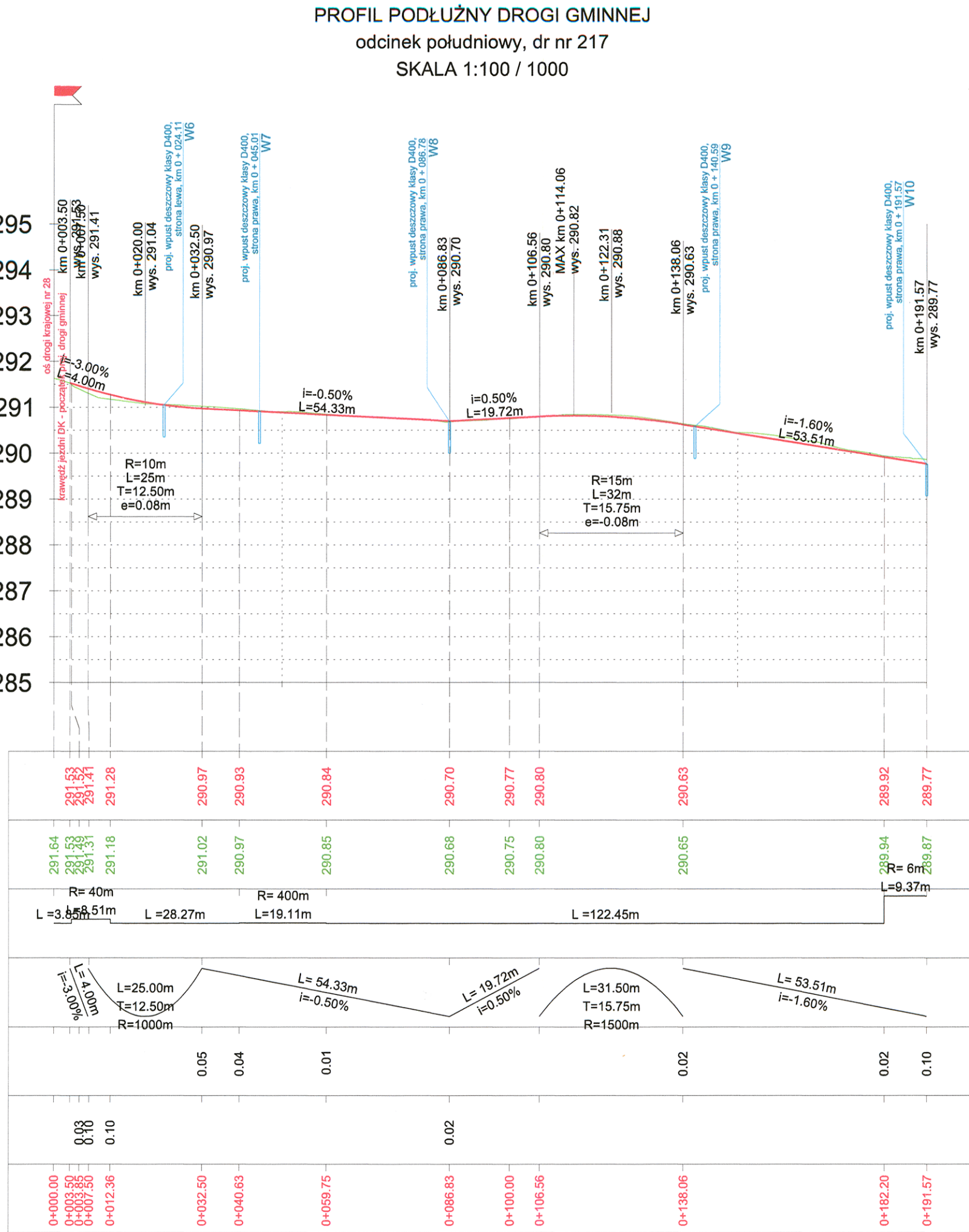
Rzędne niwelety
Rzędne terenu:
Proste i łuki poziome:
Spadki i łuki pionowe:
Wykop:
Nasyp:
Kilometraż:



LEGENDA:

- proj. niweleta jezdni
- teren istniejący


Rzędne niwelety
Rzędne terenu:
Proste i łuki poziome:
Spadki i łuki pionowe:
Wykop:
Nasyp:
Kilometraż:



LEGENDA:

- proj. niweleta jezdni
- teren istniejący

Rzędne niwelety
Rzędne terenu:
Proste i łuki poziome:
Spadki i łuki pionowe:
Wykop:
Nasyp:
Kilometraż:



Biuro Projektów:
F.U.H. "RENOVA"
Krzysztof Waniczek
ul. Słoneczna 9
34-440 Kluszkowce
tel. 693-468-132
biuro.renova@gmail.com

RENOVA

Skala:
1:100/1000

Nr Rys:
03

Data:
PAŹDZIERNIK 2012

Opracowanie:
PROJEKT WYKONAWCZY

Nazwa Obiektu:
Przebudowa drogi gminnej nr 143, 217, 180 w miejscowości Biczycze Dolne gmina Chełmiec.

Adres Obiektu:
Biczycze Dolne

Inwestor:
**Gmina Chełmiec,
ul. Papińska 2, 33-395 Chełmiec**

Przedmiot Rysunku:
PROFIL PODŁUŻNY DROGI GMINNEJ

Projektant:
**mgr inż. Robert Waniczek
nr ewid. 343/2002**

Podpis:

Współpraca:
inż. Krzysztof Waniczek, Sławomir Zając