

# MAPA DO CELÓW PROJEKTOWYCH SKALA 1:500

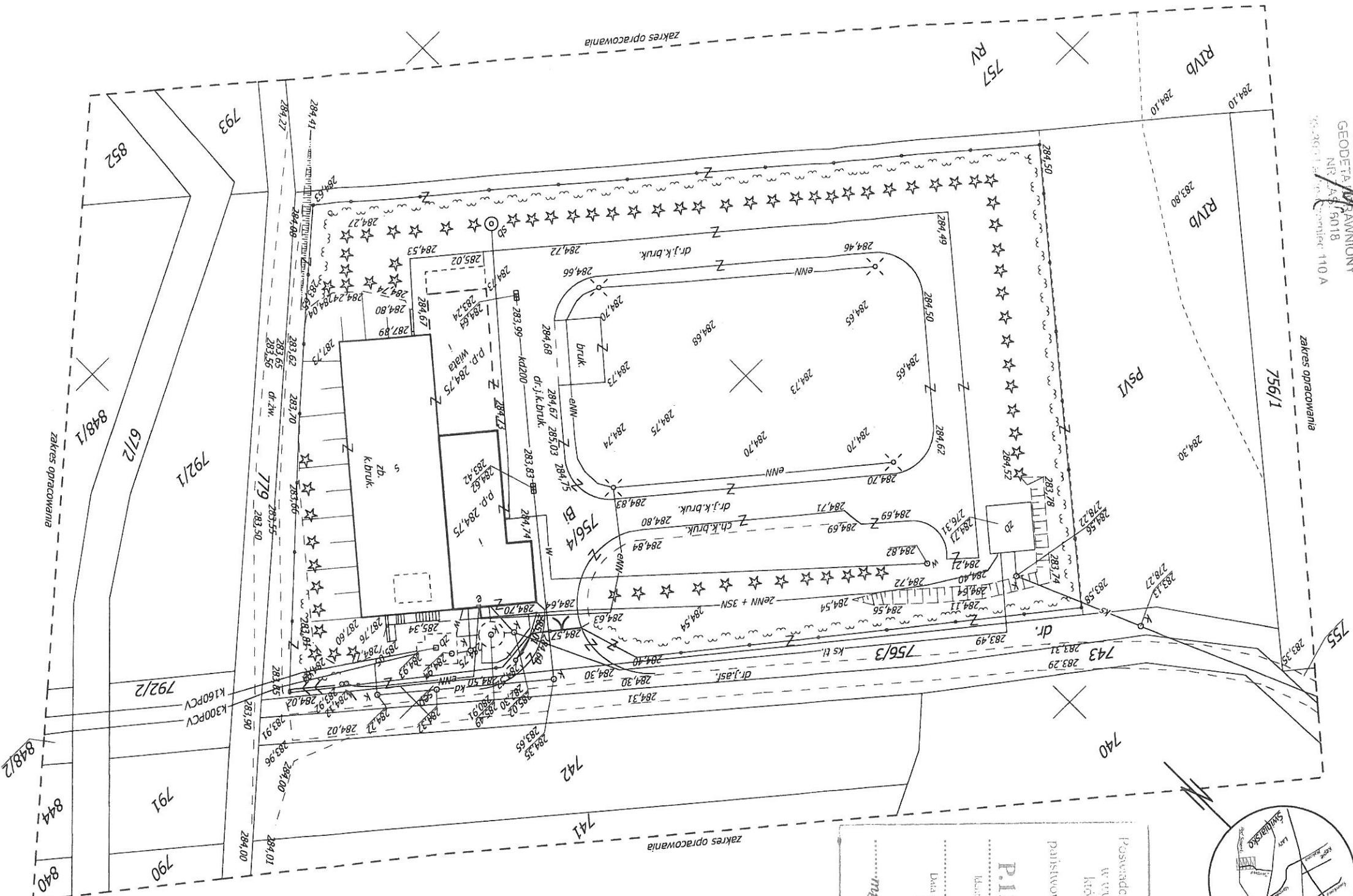
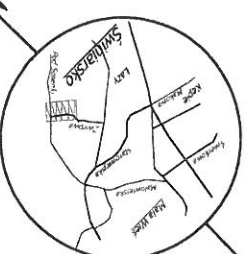
pow.: nowosądecki  
miejscowość: Świniarsko  
jedn. ewid.: Chetniew [121002\_2],  
obręb: Świniarsko [Nr 0019],  
dz. 756/4

Tomasz Jędraszek  
info-geo  
tel. 698 741 958  
e-mail: info-geo.pl

INSPEKTOR NADZORU  
Tadeusz Krawczyński  
GEODETA  
NIP 734-292-68-67  
REGON 190047344

Identyfikator zgłoszenia: 4192.211.2015  
układ współrzędnych: "65", układ wysokości: KRONSTADT "96"  
sekcja MZ: 183.224.05

W zakresie mapy brak gruntów obciążonych służebnościami.  
Mapa powstała na podstawie istniejącej mapy zasadniczej w skali 1:2000  
mapy ewidencyjne w skali 1:2000, operatu KERG: 4192/124/2013,  
4192.122.2015, oraz pomiaru bezpośredniego.



X = 5354800  
Y = 4607300

Poswiadcza się, że niniejszy dokument został opracowany  
w wyniku prac geodezyjnych i kartograficznych,  
których rezultatem jest opracowanie mapy zasadniczej  
wypisanej do ewidencji nieruchomości  
państwowego zasobu geodezyjnego i kartograficznego  
Starosta Nowosądecki  
P.1210.2015.3963  
Data wystawienia: 21 MAJ 2015  
mgr inż. Anna Feduszyn  
z up. SPAROSTY  
Inż. nadz. i projekt. w budownictwie

mgr inż. Anna Feduszyn  
Upoważnienie do wykonywania  
pracy geodezyjnej i kartograficznej  
bez ograniczeń  
Upr. Bud. nr 0001, 0002, 0003, 0004, 0005, 0006, 0007, 0008, 0009, 0010, 0011, 0012

pow.: nowosadecki  
miejscowość: Świniańsko  
jedn. ewid.: Chetmiec [121002\_2],  
obwód: Świniańsko [Nr 0019],  
dz. 756/4

INSPEKTOR NAZORU  
Jacek Maciejczyk  
GEODETA I KRAJOWNY  
NR 248 5018  
70-200 Lublin, ul. Piotrkowska 110 A

*Identyfikator zgłoszenia: 4192.211.2015*  
*układ współrzędnych: "65", układ wysokości: KRONSTADT "86"*  
*sekcja MZ: 183.224.05*

*W zakresie mapy brak gruntów obciążonych służebnościami.*  
*Mapa powstała na podstawie istniejącej mapy zasadniczej w skali 1:2000*  
*mapy ewidencyjne w skali 1:2000, operatu KERG: 4192/124/2013,*  
*4192.122.2015, oraz pomiaru bezpośredniego.*

Ustalono projekt budowlany  
zjazdu publicznego z drogi  
główniej w m. Mośc. Dł. bez wag

DYREKTOR  
 mgr Bogumiła Aszkilar-Lelito

LEGENDA:

KRAWĘDZ ZJAZDU  
STN. OS. DROGI GMINNEJ  
GRANICA PASA DROGOWEGO  
NAWIERZCHNIA BITUMICZNA ZJAZDU  
NAWIERZCHNIA ZJAZDU Z KOSTKI GR. 8cm

Potwierdzam zgodność treści mapy z oryginałem  
w zakresie opracowania geodezyjnego, przyjętego  
do państwowego zasobu geodezyjnego i kartograficznego  
w dniu 21.05.2015 r., pod numerem P.1210.2015.2863

P.1210.2015. 2863

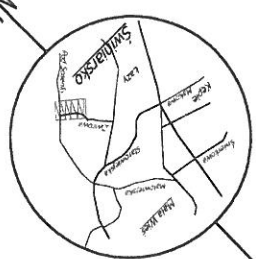
21 MAY 2015

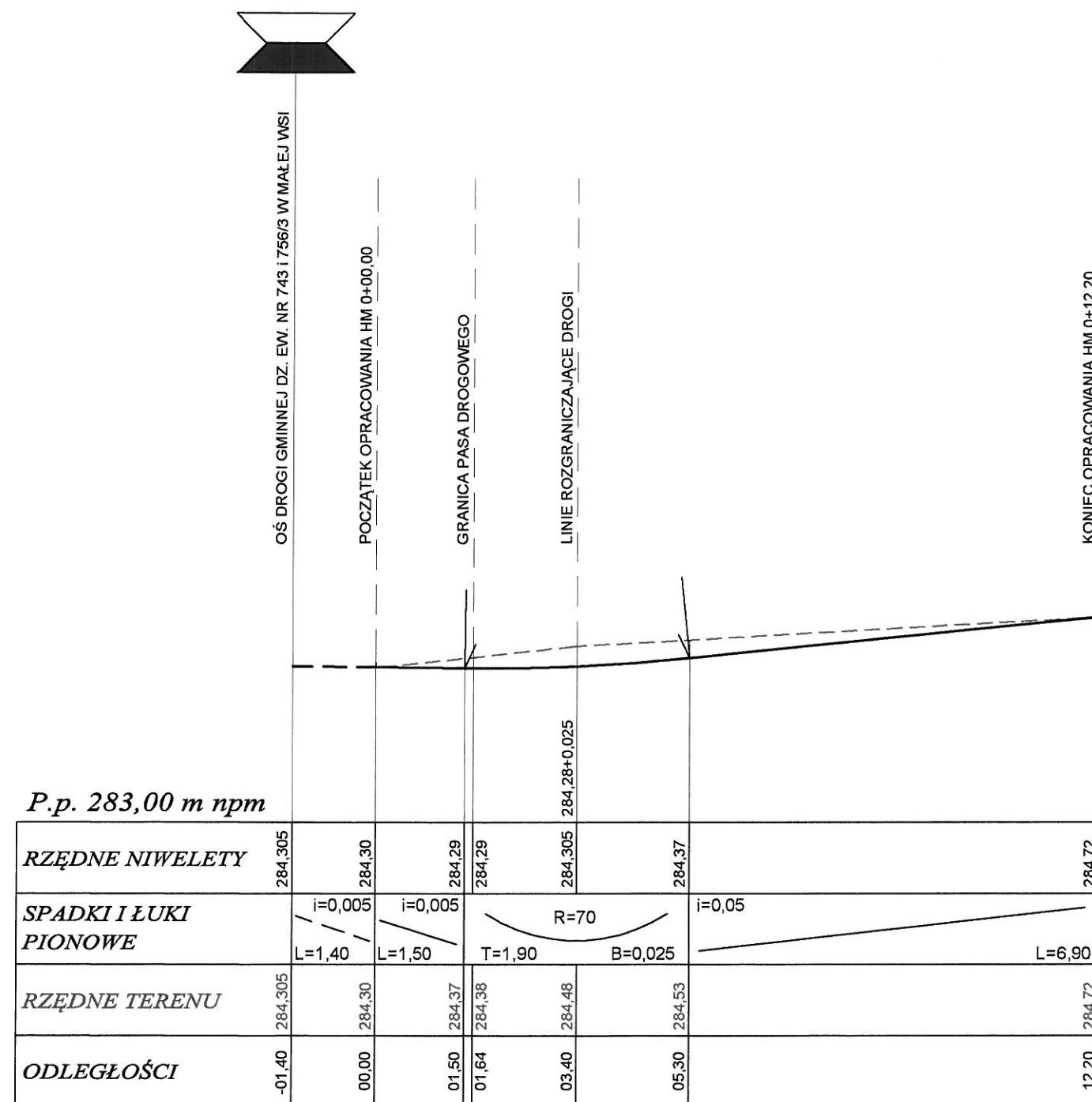
2 up. STABROSTY

.....mgr inż. Anna Fedezyna.....  
Inne nazwy i adresy reprezentującego organu  
inspektor

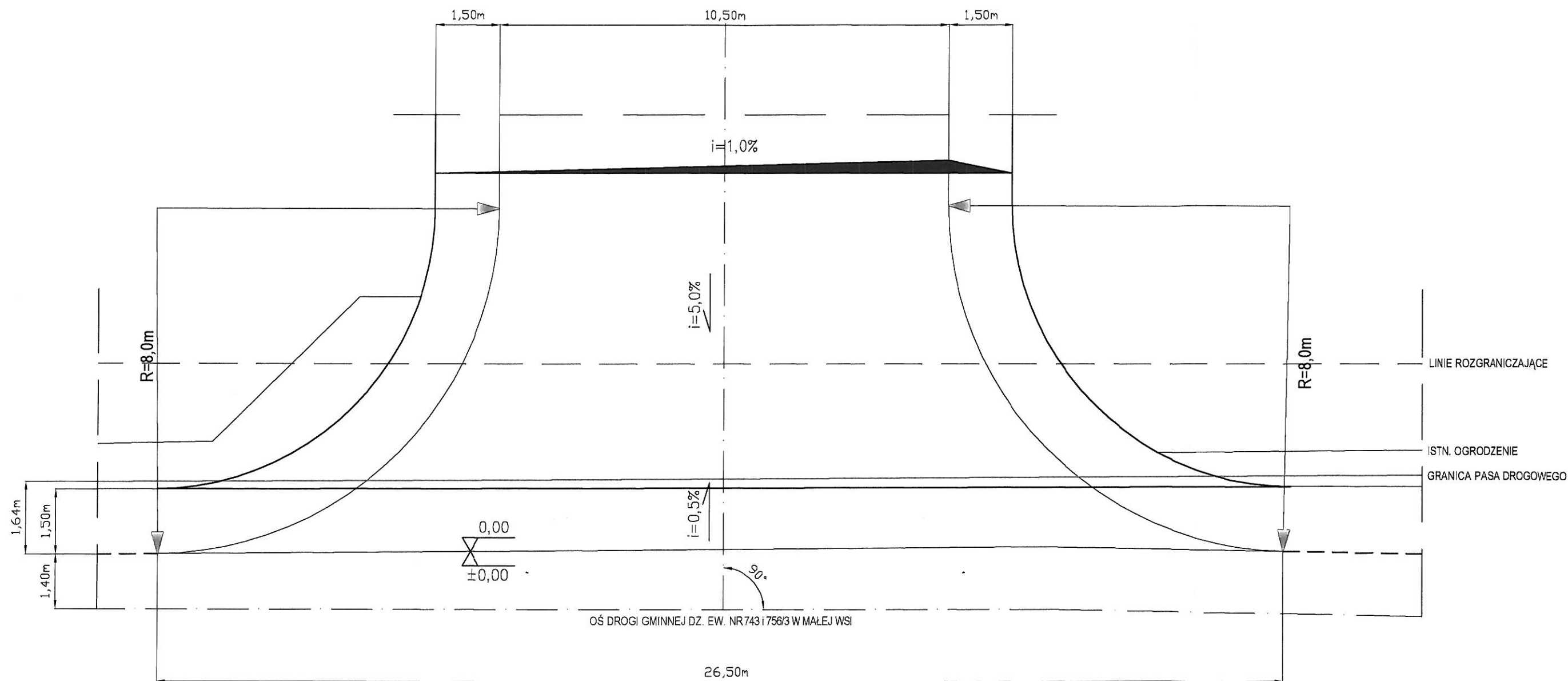
Anna Rusnarczyk  
5354800

<p>projektant:</p> <p><b>mgr inż. Anna Rusnaczyk</b></p> <p>Uprawnienia budowlane do projektowania i kierowania robotami budowlanymi bez ograniczeń w specjalności drogowej Upr.Bud. nr ewid. MAP/0028/PWOD/12</p>	<p>temat:</p> <p><b>PROJEKT BUDOWLANY BUDOWY ZJAZDU PUBLICZNEGO Z DROGI GMINNEJ DZ. EW. NR 743 I 756/3 MAŁA WIEŚ OBR. ŚWINIARSKO DO DZ. EW. 756/4 W MIEJSCOWOŚCI MAŁA WIEŚ</b></p>	
<p>sprawdzający:</p> <p><b>mgr inż. Krzysztof Faron</b></p> <p>uprawnienia budowlane do projektowania i kierowania robotami budowlanymi bez ograniczeń w specjalności konstrukcyjno - budowlanej Nr ewid. 141/2002</p>	<p>inwestor:</p> <p>Gmina Chelmiec 33-395 Chelmiec Ul. Papieska 2</p>	<p>Skala:</p> <p><b>1:500</b></p>
	<p>tytuł rysunku:</p> <p><b>PROJEKT ZAGODPODAROWANIA DZ. EW. NR 756/3, 756/4 W M. MAŁA WIEŚ</b></p>	<p>Numer rys</p> <p><b>1</b></p>
	<p>etap:</p> <p><b>PROJEKT BUDOWLANY</b></p>	<p>Data:</p> <p><b>07. 2015r.</b></p>

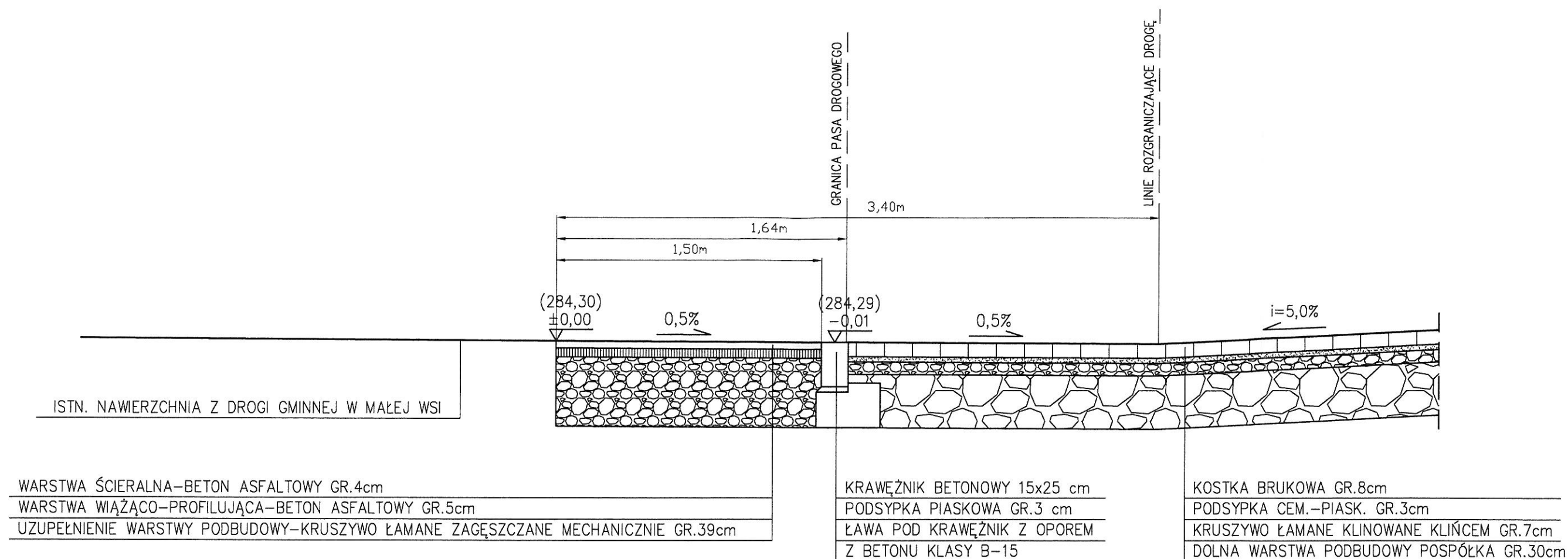




projektant: <b>mgr inż. Anna Rusnarczyk</b> Uprawnienia budowlane do projektowania i kierowania robotami budowlanymi bez ograniczeń w specjalności drogowej Upr.Bud. nr ewid. MAP/0028/PWOD/12		temat: PROJEKT BUDOWLANY BUDOWY ZJAZDU PUBLICZNEGO Z DROGI GMINNEJ DZ. EW. NR 743 I 756/3 MAŁA WIEŚ OBR. ŚWINIARSKO DO DZ. EW. 756/4 W MIEJSCOWOŚCI MAŁA WIEŚ	
sprawdzający: <b>mgr inż. Krzysztof Faron</b> uprawnienia budowlane do projektowania i kierowania robotami budowlanymi bez ograniczeń w specjalności konstrukcyjno - budowlanej Nr ewid. 141/2002		inwestor: Gmina Chelmiec 33-395 Chelmiec Ul. Papieska 2	Skala: 1:50/1:100
		tytuł rysunku: PROFIL ZJAZDU	Numer rys. 2
		etap: PROJEKT BUDOWLANY	Data: 07. 2015r.



projektant: <b>mgr inż. Anna Rusnarczyk</b> Uprawnienia budowlane do projektowania i kierowania robotami budowlanymi bez ograniczeń w specjalności drogowej Upr.Bud. nr ewid. MAP/0028/PWOD/12		temat: PROJEKT BUDOWLANY BUDOWY ZJAZDU PUBLICZNEGO Z DROGI GMINNEJ DZ. EW. NR 743 I 756/3 MAŁA WIEŚ OBR. ŚWINIARSKO DO DZ. EW. 756/4 W MIEJSCOWOŚCI MAŁA WIEŚ	
sprawdzający: <b>mgr inż. Krzysztof Faron</b> uprawnienia budowlane do projektowania i kierowania robotami budowlanymi bez ograniczeń w specjalności konstrukcyjno - budowlanej Nr ewid. 141/2002		inwestor: Gmina Chelmiec 33-395 Chelmiec Ul. Papieska 2	Skala: 1:100
		tytuł rysunku: GEOMETRIA ZJAZDU	Numer rys. 3
		etap: PROJEKT BUDOWLANY	Data: 07. 2015r.



projektant: <b>mgr inż. Anna Rusnarczyk</b> Uprawnienia budowlane do projektowania i kierowania robotami budowlanymi bez ograniczeń w specjalności drogowej Upr.Bud. nr ewid. MAP/0028/PWOD/12		PROJEKT BUDOWLANY BUDOWY ZJAZDU PUBLICZNEGO Z DROGI GMINNEJ DZ. EW. NR 743 I 756/3 MAŁA WIEŚ OBR. ŚWINIARSKO JAKO DOJAZD DO DZ. EW. 756/4 W MIEJSCOWOŚCI MAŁA WIEŚ	
sprawdzający: <b>mgr inż. Krzysztof Faron</b> uprawnienia budowlane do projektowania i kierowania robotami budowlanymi bez ograniczeń w specjalności konstrukcyjno - budowlanej Nr ewid. 141/2002		Inwestor: Gmina Chełmiec 33-395 Chełmiec Ul. Papieska 2	Skala: 1:25
		tytuł rysunku: PRZEKRÓJ KONSTRUKCYJNY PODŁUŻNY	Numer rys. 4
		etap: PROJEKT BUDOWLANY	Data: 07. 2015r.